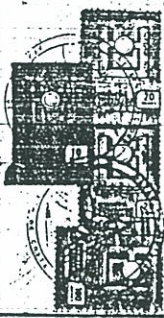


1 loto. = 1909
 P.C. Bautista =

REGISTRO NACIONAL
 CATASTRO NACIONAL
 El presente plano ha cumplido con los requisitos exigidos por la Ley, por lo que ha sido registrado en la Oficina de Registro de Instrumentos Públicos de Barranquilla el día 03 de Agosto de 1954.
 Fecha: 03 de Agosto de 1954
 Firma Autorizada: [Firma]

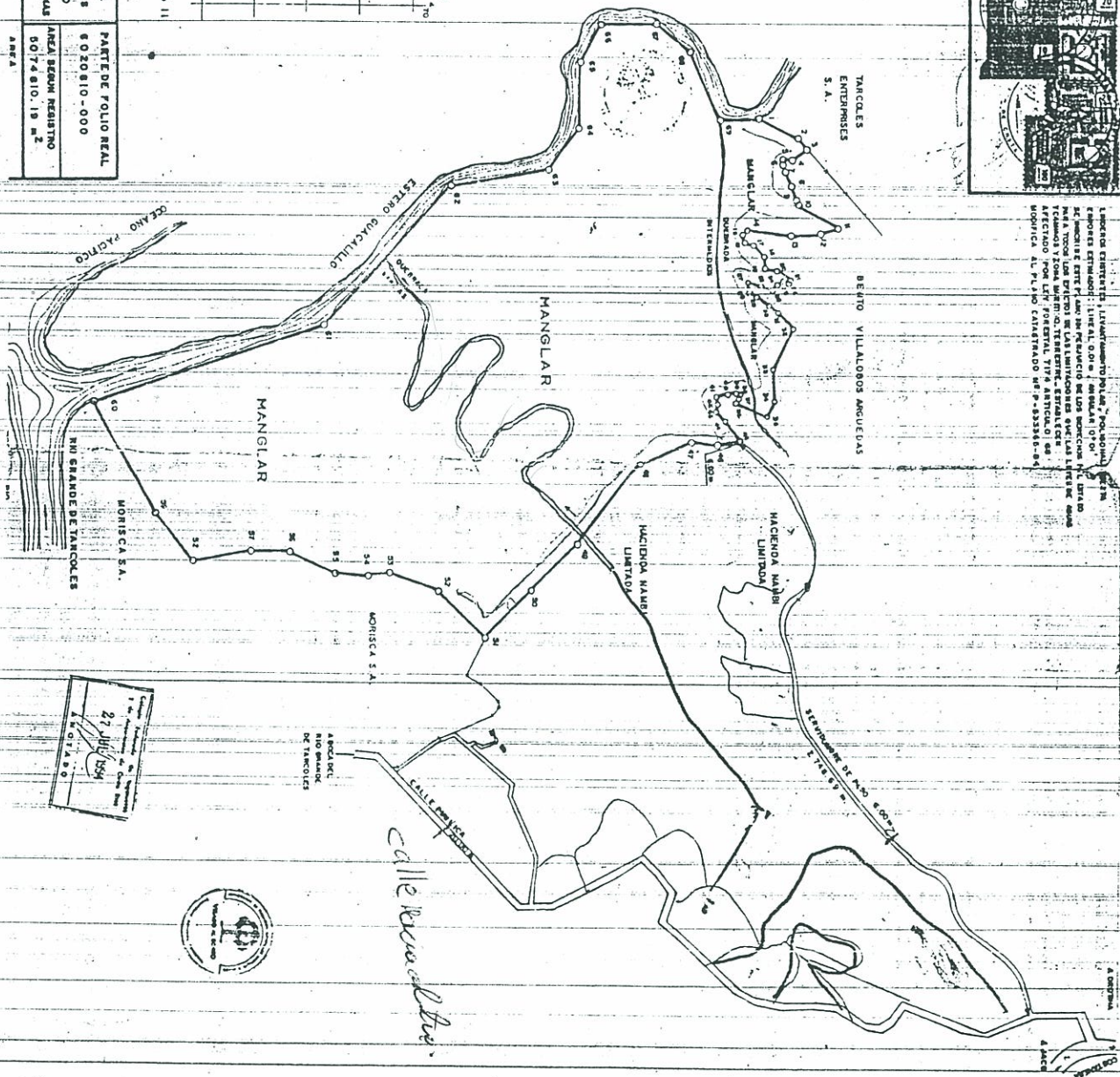
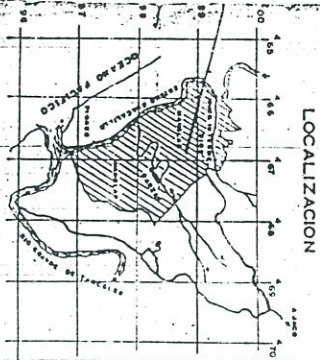


Para HACCAO

Autenticada en el Estado
 VISTO AUTENTICA en el Art. 33 de la Ley de Organización y Función de la Administración Pública Local de 1952.
 Fecha: 03 de Agosto de 1954
 Firma Autorizada: [Firma]

HACIENDA NAMBI LIMITADA. SEMA EDILICIA A HACCAO S.A. C.R. 11-1-10005	SITUADO EN TANCOLES CANTON 2° TANCOLES CANTON 11° BARRANQUILLA PROVINCIA GUAYMBURGO	PARTIDE FOLIO REAL 6020010-000 AREA SEMA RESISTIVO 6074810.19 m ² AREA
---	--	---

ESCALA 1:50,000 - HOJA TANCOLES 3845 II

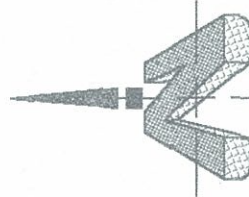


82 JULIO 1954
 Oficina de Registro de Instrumentos Públicos de Barranquilla



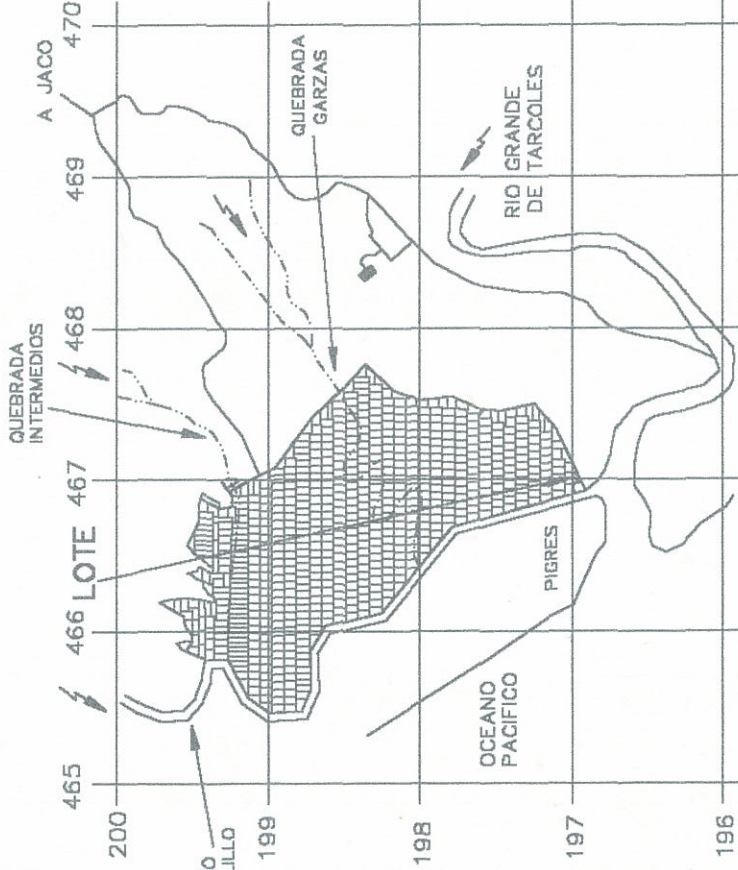
Calle Nueva Esfuerzo

ORDEN	AREA	LAZARILLO
1	1.2	1.2
2	1.2	1.2
3	1.2	1.2
4	1.2	1.2
5	1.2	1.2
6	1.2	1.2
7	1.2	1.2
8	1.2	1.2
9	1.2	1.2
10	1.2	1.2
11	1.2	1.2
12	1.2	1.2
13	1.2	1.2
14	1.2	1.2
15	1.2	1.2
16	1.2	1.2
17	1.2	1.2
18	1.2	1.2
19	1.2	1.2
20	1.2	1.2
21	1.2	1.2
22	1.2	1.2
23	1.2	1.2
24	1.2	1.2
25	1.2	1.2
26	1.2	1.2
27	1.2	1.2
28	1.2	1.2
29	1.2	1.2
30	1.2	1.2
31	1.2	1.2
32	1.2	1.2
33	1.2	1.2
34	1.2	1.2
35	1.2	1.2
36	1.2	1.2
37	1.2	1.2
38	1.2	1.2
39	1.2	1.2
40	1.2	1.2
41	1.2	1.2
42	1.2	1.2
43	1.2	1.2
44	1.2	1.2
45	1.2	1.2
46	1.2	1.2
47	1.2	1.2
48	1.2	1.2
49	1.2	1.2
50	1.2	1.2
51	1.2	1.2
52	1.2	1.2
53	1.2	1.2
54	1.2	1.2
55	1.2	1.2
56	1.2	1.2
57	1.2	1.2
58	1.2	1.2
59	1.2	1.2
60	1.2	1.2
61	1.2	1.2
62	1.2	1.2
63	1.2	1.2
64	1.2	1.2
65	1.2	1.2
66	1.2	1.2
67	1.2	1.2
68	1.2	1.2
69	1.2	1.2
70	1.2	1.2
71	1.2	1.2
72	1.2	1.2
73	1.2	1.2
74	1.2	1.2
75	1.2	1.2
76	1.2	1.2
77	1.2	1.2
78	1.2	1.2
79	1.2	1.2
80	1.2	1.2
81	1.2	1.2
82	1.2	1.2
83	1.2	1.2
84	1.2	1.2
85	1.2	1.2
86	1.2	1.2
87	1.2	1.2
88	1.2	1.2
89	1.2	1.2
90	1.2	1.2
91	1.2	1.2
92	1.2	1.2
93	1.2	1.2
94	1.2	1.2
95	1.2	1.2
96	1.2	1.2
97	1.2	1.2
98	1.2	1.2
99	1.2	1.2
100	1.2	1.2



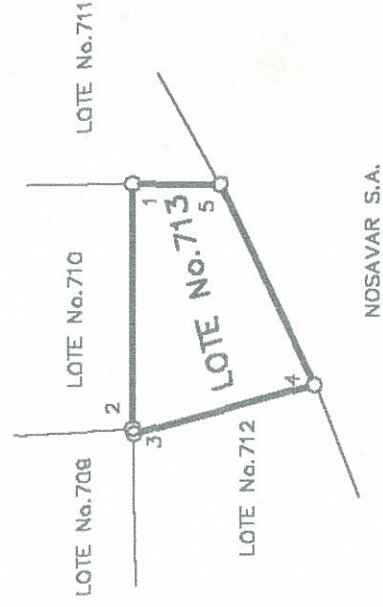
LOCALIZACION

HOJA: TARCOLES
ESCALA: 1:50.000



D E R R O T E R O

LINEA	A C I M U T	DIST.(m)
1-2	270° 00.0'	80.93
2-3	255° 22.6'	1.68
3-4	164° 45.8'	61.77
4-5	065° 03.5'	73.15
5-1	000° 00.0'	29.18



NOTAS:

LEVANTAMIENTO POLAR CON POLIGONAL ABIERTA Y RADIALES A LOS VERTICES
ERRORES ESTIMADOS: ANGULAR: 00'01" LINEAL= 0.01m.

PROPIEDAD DE:

RESERVA BIOLÓGICA ARA MACAO S.A.

CEDULA JURIDICA No. 3-101-148045

AREA: **3485.25** m²

ESCALA 1: 2500

PROTOCOLO:

FECHA: MAYO-2005

FOLIO:

SITA EN: TARCOLES
DISTRITO 2° TARCOLES
CANTON 11° GARABITO
PROVINCIA 6° PUNTARENAS

ES PARTE DE:
FOLIO REAL No.
6020810-000
AREA SEGUN REGISTRO:
288ha.4742.77m²

[Signature]

GUILLERMO ALLAN STROM JAENTSCHKE
TECNICO EN TOPOGRAFIA Y CATASTRO T.T.C. 2218

ARCHIVO:
ALLAN/
JOSEAMON
PANTANO
713